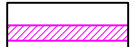







- Legende**
-  gepl. Radwegtrasse
 -  Abgrenzung von Flächen für Kompensationsmaßnahmen
 -  Freistellung (vorgez. Ausgleichsmaßnahme)



A1 Entwicklung von Wildkrautfluren mit Stein- und Totholzschüttungen
 (insgesamt ca. 2.985 m²)
 Oberboden auf ca. 60 % der gesamten Fläche in einer Stärke von 20 cm abschieben und Schottermaterial andecken:
 - untere Lage (ca. 10 cm) Schotter 35/80 mm
 - obere Lage (ca. 10 cm) Schotter 70/160 mm
 Strukturelemente:
 - Blocksteinhaufen aus Wesersandstein, bis 500 mm mit Sandschüttung,
 - Knüppelholzhaufen aus Hölzern mit mindesten 8 cm Durchmesser
 - angerissene Baumstämme mit der gerissenen Seite nach unten bzw. Wurzelstubben
 Für künftige Pflegemaßnahmen (Freistellung u.a.) ist auf der gesamten Länge ein ca. 3 m breiter Fahrstreifen von Strukturelementen freizuhalten, an der Westseite zudem eine Zufahrtmöglichkeit (Wegerecht).
 Auf den verbleibenden Flächen (40 %) artenreiches Grünland / Wildkrautflur einsähen.
 An Grundstücksgrenze zum Campingplatz: Wildschutzzaun aus verzinktem Knotengeflecht, mit Eichenspaltpfählen, Schrägstützen.
 An Grenze zur landwirtschaftlichen Fläche: im Abstand von 0,50 m zur Flurstücksgrenze 6 St. Eichenspaltpfähle setzen.
 Umsetzung der Maßnahmen in Abstimmung mit der Unteren Landschaftsbehörde und nach örtlicher Festlegung.

INGENIEURBÜRO KRUSE Sellendorfer Straße 34 – 32457 Porta Westfalica Fon: 05722 / 90990 – Fax: 05722 / 909927 E-Mail: info@ingenieurbuero-kruse.de			
Bauverwaltung:	Stadt Vlotho	Anlage:	16
Ort:	Vlotho / Porta Westfalica	Blatt-Nr.:	1
Ortsteil:	von DB Brücke bis GWK Veltheim	Reg.-Nr.:	
Straße:	Rintelner Straße	Datum:	Zeichen:
Projekt:	Radweg Rintelner Straße (Weserradweg)	bearbeitet:	29.03.10 Wells
Ausführungsplanung		gezeichnet:	29.03.10 Don
		geprüft:	
		Darstellung:	Lageplan
		Maßstab:	1:1000
Aufgestellt:		Geprüft:	
Art der Änderung:		Datum:	Zeichen: